


«СОГЛАСОВАНО»

Глава администрации
Красноармейского района
Волгограда


_____ Р.А. Сучков
« 29 » 05 2023 г.

«УТВЕРЖДАЮ»


Заведующий МОУ Детский
сад № 16


_____ Богомолова Н.А.
« 04 » 06 2023 г.



«СОГЛАСОВАНО»

Начальник ОГИБДД Управления
МВД России по городу Волгограду


_____ В.В. Агафшкин
« 05 » 06 2023 г.



ПАСПОРТ

дорожной безопасности образовательной организации
муниципального дошкольного образовательного учреждения
«Детский сад № 16 Красноармейского района Волгограда»
(МОУ Детский сад № 16)

Общие сведения

муниципальное дошкольное образовательное учреждение «Детский сад № 16 Красноармейского района Волгограда»

(Полное наименование образовательной организации)

Тип образовательной организации *дошкольное образовательное учреждение*

Юридический адрес: *400086 г. Волгоград, ул. Судостроительная, 39б*

Фактический адрес: *400086 г. Волгоград, ул. Судостроительная, 39б*

Руководители образовательной организации:

Заведующий *Богомолова Наталья Александровна* *8(8442) 61-49-12*

Старший воспитатель
Рыльцова Людмила Викторовна *8 (8442) 61-49-12*

Ответственные работники

муниципального органа
образования

ведущий специалист

Красноармейского ТУ ДОАВ Смирнова С.С.

(должность)

(фамилия, имя, отчество)

8(8442) 62-19-20

Ответственные от
Госавтоинспекции

(должность)

(фамилия, имя, отчество)

(должность)

(фамилия, имя, отчество)

(телефон)

Ответственные работники
за мероприятия по профилактике
детского травматизма

старший воспитатель

*Рыльцова Людмила
Викторовна*

8 (8442) 61-49-12

Руководитель или ответственный
работник дорожно-эксплуатационной
организации, осуществляющей
содержание улично-дорожной
сети (УДС)*

(фамилия, имя, отчество)

(телефон)

Руководитель или ответственный
работник дорожно-эксплуатационной
организации, осуществляющей
содержание технических средств
организации дорожного
движения (ТСОДД)*

(фамилия, имя, отчество)

(телефон)

Количество обучающихся (учащихся, воспитанников)

188

Наличие уголка по БДД

имеется (в группах 2-6,8)
(если имеется, указать место расположения)

Наличие класса по БДД

не имеется
(если имеется, указать место расположения)

Наличие автогородка (площадки) по БДД

*имеется (транспортная
площадка по БДД на участке детского сада*
(если имеется, указать место расположения)

Наличие автобуса в образовательной организации

не имеется
(при наличии автобуса)

Владелец автобуса

(ОО, муниципальное образование и др.)

Время пребывания в образовательной организации:

С 7.00 до 19.00

Телефоны оперативных служб:

112 – единый номер экстренных служб

02 – дежурная часть УМВД России по городу Волгограду

**03 – дежурная часть скорой медицинской службы по городу
Волгограду**

04 – телефон службы газа по городу Волгограду

* Дорожно-эксплуатационные организации, осуществляющие содержание УДС и ТСОДД, несут ответственность в соответствии с законодательством Российской Федерации (Федеральный закон «О безопасности дорожного движения» от 10 декабря 1995 г. № 196-ФЗ, Кодекс Российской Федерации об административных правонарушениях, Гражданский кодекс Российской Федерации)

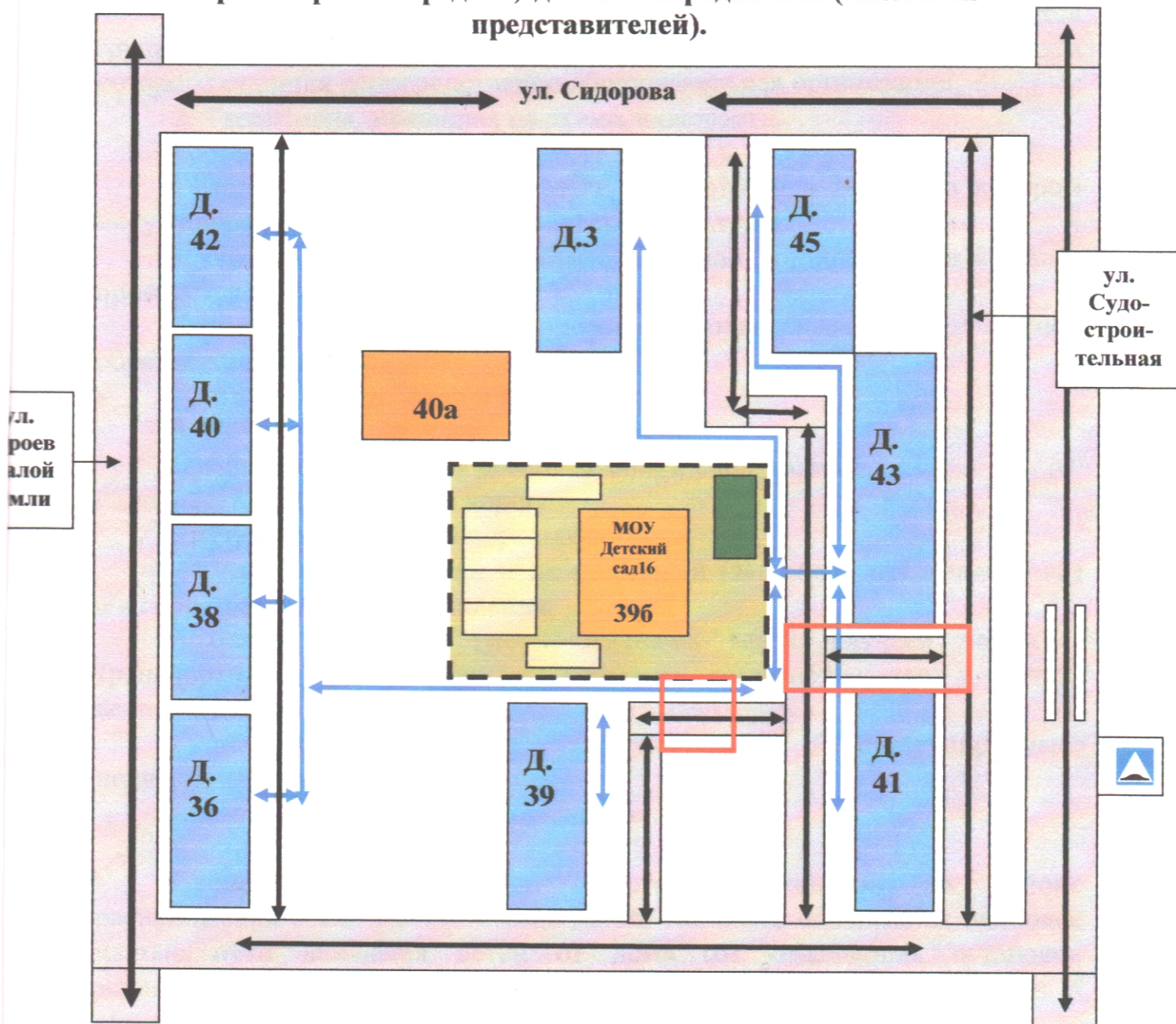
Содержание

I. План-схемы образовательной организации (сокращение – ОО).

1. Район расположения образовательной организации, пути движения транспортных средств и воспитанников и их родителей (законных представителей).
2. Организация дорожного движения в непосредственной близости от образовательной организации с размещением соответствующих технических средств организации дорожного движения, маршруты движения детей и их родителей (законных представителей).
4. Пути движения транспортных средств к местам разгрузки/погрузки и рекомендуемые безопасные пути передвижения детей по территории образовательной организации.

I. План-схемы МОУ Детского сада № 16

1. Район расположения образовательной организации, пути движения транспортных средств, детей и их родителей (законных представителей).



Условные обозначения:

- движение транспортных средств;
- направление безопасного маршрута движения детей и их родителей;
- автомобильные дороги и тротуары;
- ограждение территории МОУ Детского сада;
- здание дошкольного образовательного учреждения;
- жилые дома, в которых проживает большая часть детей МОУ;
- опасные участки;
- надземный пешеходный переход.

Рекомендации к составлению план - схемы района расположения образовательной организации

1. Район расположения МОУ Детского сада № 16 определяется группой жилых домов, зданий и улично-дорожной сетью, центром которого является непосредственно образовательная организация;

2. Территория, указанная на схеме, включает:

- образовательное учреждение;
- стадион на территории МОУ Детского сада № 16, на котором могут проводиться занятия по физической культуре;
- участки на территории образовательной организации, в которых проводятся прогулки с детьми;
- жилые дома, в которых проживает большая часть детей данной образовательной организации;
- автомобильные дороги и тротуары.

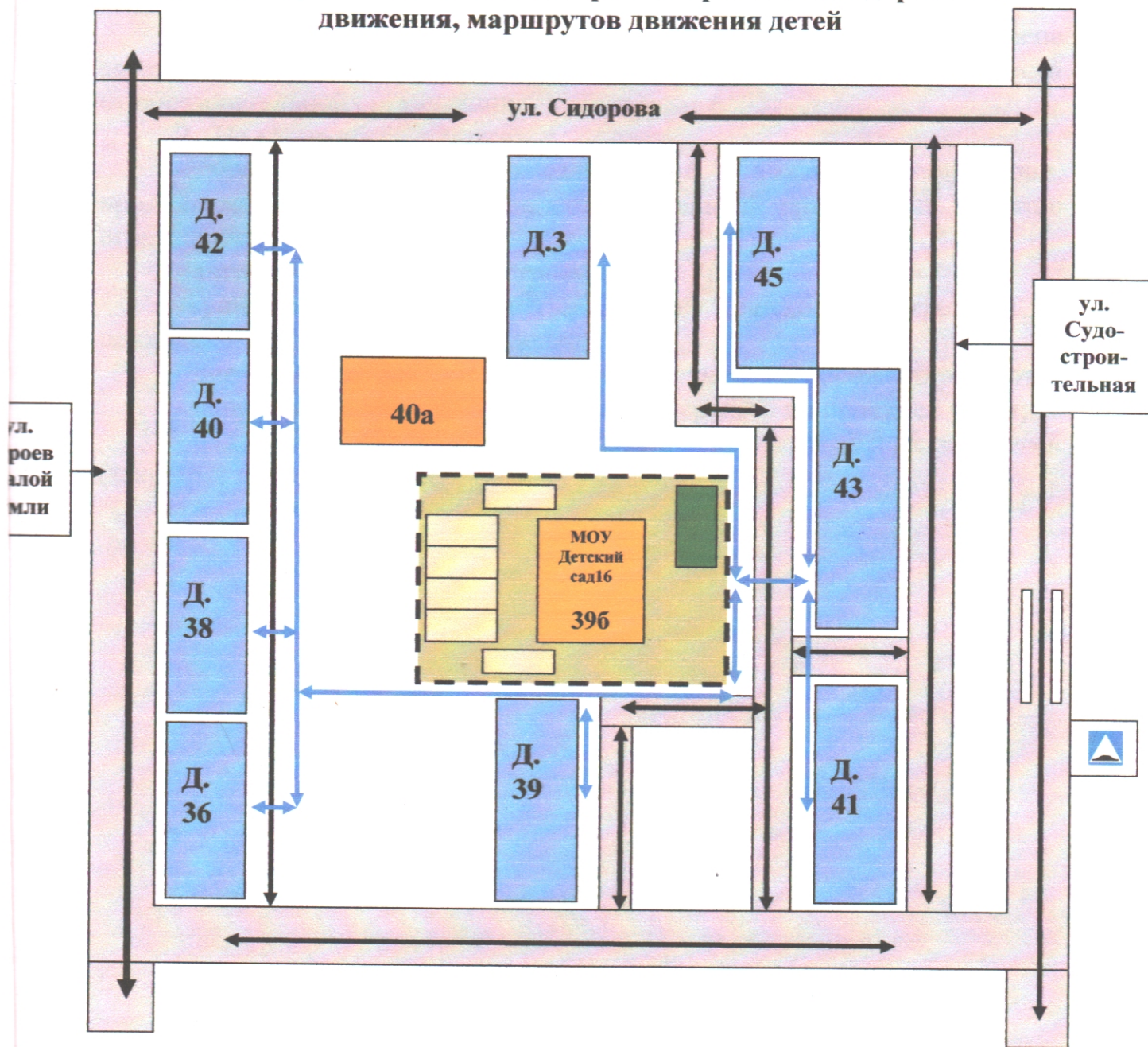
3. На схеме обозначены:

- расположение жилых домов, зданий и сооружений;
- сеть автомобильных дорог;
- пути движения транспортных средств;
- пути движения детей и их родителей (законных представителей) в/из образовательного учреждения;
- опасные участки (места имевших место случаев дорожно-транспортных происшествий с участием детей-пешеходов и детей-велосипедистов);
- уличные (наземные — регулируемые / нерегулируемые) пешеходные переходы;
- названия улиц и нумерация домов.

Схема необходима для общего представления о районе расположения МОУ Детского сада № 16. На схеме обозначены наиболее частые пути движения детей от дома (от отдаленных остановок маршрутных транспортных средств) к образовательной организации и обратно.

При исследовании маршрутов движения детей необходимо уделить особое внимание опасным зонам, где дети пересекают проезжие части дорог не по пешеходному переходу.

2. Схема организации дорожного движения в непосредственной близости от образовательной организации с размещением соответствующих технических средств организации дорожного движения, маршрутов движения детей



Условные обозначения:








-  - движение транспортных средств;
-  - направление безопасного маршрута движения детей и их родителей;
-  - автомобильные дороги и тротуары;
-  - ограждение территории МОУ Детского сада;
-  - здание дошкольного образовательного учреждения;
-  - жилые дома, в которых проживает большая часть детей МОУ;
-  - надземный пешеходный переход.

Схема организации дорожного движения в непосредственной близости от МОУ Детского сада № 16.

1. Схема организации дорожного движения ограничена автомобильными дорогами, находящимися в непосредственной близости от образовательной организации.

2. На схеме обозначаются:

- здание МОУ Детского сада № 16 с указанием территории, принадлежащей непосредственно образовательной организации (указано ограждение территории);

- автомобильные дороги и тротуары;

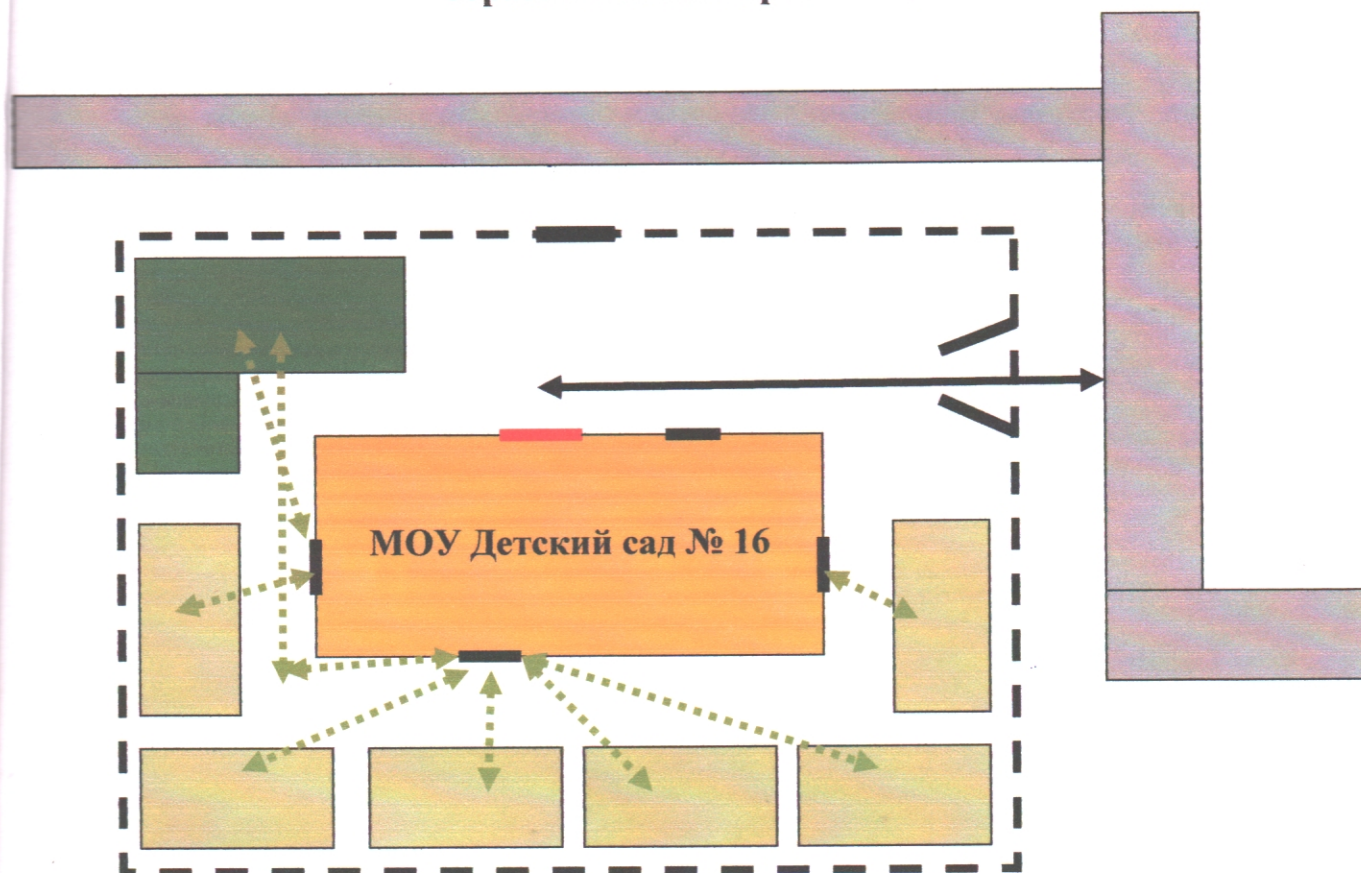
- уличные (наземные нерегулируемые) пешеходные переходы на подходах к дошкольному учреждению;

- дислокация существующих дорожных знаков и дорожной разметки;

- направление движения транспортных средств по проезжей части;

- направление безопасного маршрута движения детей и их родителей (законных представителей).

4. Пути движения транспортных средств к местам разгрузки/погрузки и рекомендуемые безопасные пути передвижения детей по территории образовательной организации



Условные обозначения:



- въезд/выезд транспортных средств;



- движение детей на территории ОУ;



- место разгрузки/погрузки;



- групповые участки для прогулки;



- спортивная площадка

Схема пути движения транспортных средств к местам разгрузки/погрузки

На схеме указывается примерная траектория движения транспортных средств на территории МОУ Детского сада № 16, в том числе места погрузки/разгрузки, а также безопасный маршрут движения детей во время погрузочно-разгрузочных работ.

В целях обеспечения безопасного движения детей по территории МОУ Детского сада № 16 исключено пересечение путей движения детей и путей движения транспортных средств.